
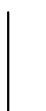






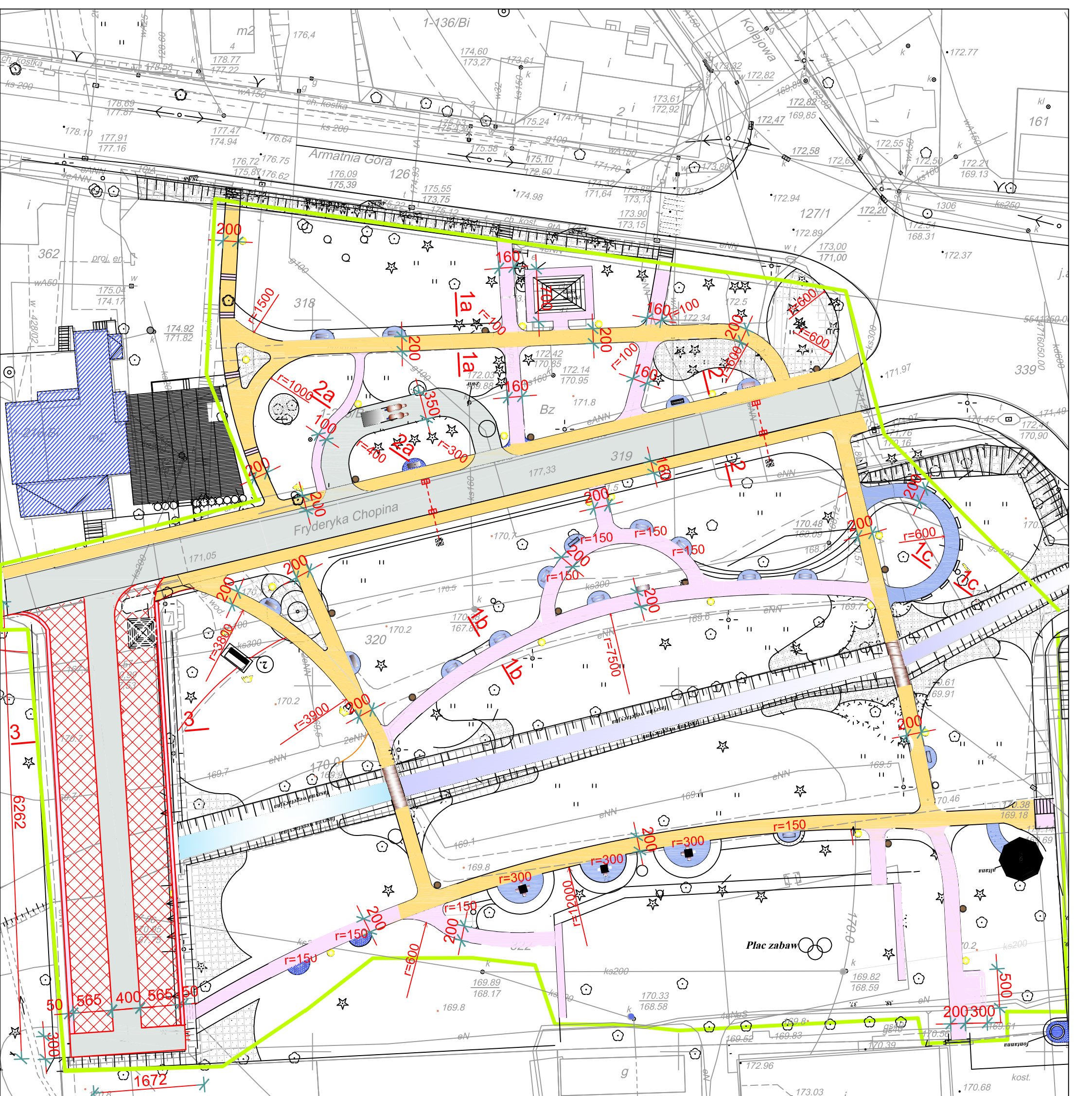


PLAN SYTUACYJNY SKWERU MIEJSKIEGO I ULICY CHOPINA W NAŁĘCZOWIE

SKALA 1:500

Legenda:

-  Zakres opracowania
-  Alejki skweru miejskiego
-  Nawierzchnia ażurowa - eko
-  Wpusty krawężnikowe
-  Kierunek spływu wód
-  Schody terenowe
-  Jezdnia z kostki granitowej
-  Chodniki z kostki brukowej i płyt chodnikowych



Stadium		Projekt budowlano - wykonawczy	
Inwestor:		Gmina Nałęczów ul. Lipowa 3	
Objekt:		Remont drogi, chodników i placów	
Adres:		Nałęczów	
DANE			
IMIĘ I NAZWISKO		UPRAWNIENIA	
Opracował:		DATA	
Podpis:		PODPIS	
Sprawdził:		DATA	
Tytuł:		Wskazano:	
Plan sytuacyjny		1 D	